

# TRUPULSE® 200 LASER RANGEFINDER



TruPulse 200 nuk është vetëm një distancmatës i thjeshtë. Është një lazer shumë i sofistikuar, i lehtë për t'u përdorur, lazer që mbahet në dorë që mat shumë më tepër se distanca dhe këndi. Përkushtimi i LTI për cilësi të lartë dhe risi të pakrahueshme i ka lejuar TruPulse series të përballojë testin e kohës. Tani me përmirësime të reja dhe të përmirësuara, TruPulse 200 e ka rritur cilësinë me lart

## I Ri dhe i përmirësuar!

- 33% Më i saktë
- 25% Përvetësimi më i mirë
- Komunikimi Wireless i perfshire
- Garanci 2-vjeçare

## Mobilitetet e fundit

- Përshtatet në shumicën e xhepave të xhakëtës së punës dhe është mjaft e lehtë për të ulur në mënyrë të qetë nga rrip i qafës
- Teknologjia reflektuese e LTI ju lejon të kapni të dhëna në mënyrë të sigurt dhe të përshtatshme për të praktikuar çdo lloj objekti ose sipërfaqeje



## Optik superiore

- Shikon me lehtësi në objektivin tuaj me optikën kristal-të qartë të fuqisë 7 dhe gjithmonë merr fokusin më të mirë me adaptorin e rregullimit të dioptrise
- Shikon të gjitha vlerat tuaja të të dhënave në drejtimin e duhur dhe menjëherë merrni informacione kthyes për saktësinë e matjes

## Teknologjia TruTargeting

- Kap matjen e saktë në objektivin tuaj të synuar duke zgjedhur një prej 4 mënyrave të targetimit
- Arritje e vazhueshme e rezultateve shumë të sakta dhe të përsëritura gje për të cilën profesionistët e vërtetë kanë nevojë për të bërë punën e tyre
- Kane Synim për stabilitet të lartë dhe saktësi më të madhe duke u lidhur me një trekëmbësh (tripod) ose duke përdorur një çelës të largët



## Aplikime ideale



### TELEKOMUNIKACION

- Lartësia e antenës
- Shkeputes i lidhjes
- Përfshin / Hapësirat



### PYJE

- Lartësia e pemeve
- Zonat e amortizuara ose buferike
- Inxhinieri rrugore



### NE FUSHEN E ENERGJISE

- Menaxhimi i bimësisë
- Matje e hapësirave
- Matje e lartësisë

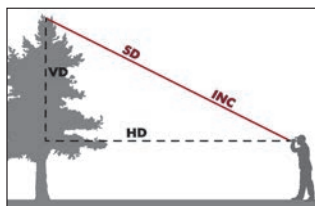
# TRUPULSE® 200 LASER

## Menyrat e Matjes

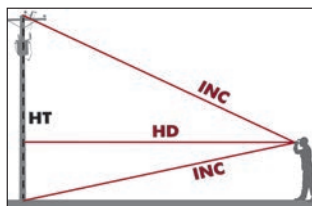
Matur nga TruPulse:  Llogaritur nga TruPulse: 

HD = distanca horizontale  
VD = Distanca vertikale  
SD = Largësia e Pjerrësisë  
INC = Pjerrësi HT = Lartësia  
ML = Linje ne distancë

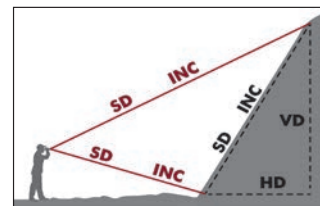
1 - Matje = 4 Vlera



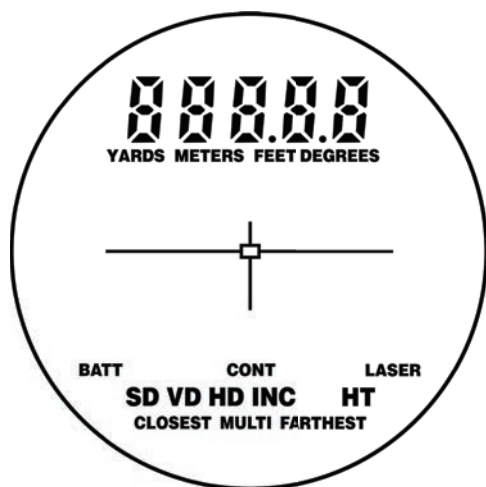
3 - Mat Lartesine



2-Matje 2D Vije ne distance



## Shfaqja e LCD-it në fushëveprim:



## Specifikimet

|  |                                  |
|--|----------------------------------|
| Saktësia e distancës për caqet tipike              | ± 0.2 m                          |
| Saktësia e largësisë për caqet e dobëta            | ± 1 m                            |
| Saktësia e përkuljes                               | ± 0.25 ° Tipike                  |
| Largësia maksimale ndaj sipërfaqeve reflektuese    | 2000 m                           |
| Largësia maksimale ndaj sipërfaqeve jo reflektuese | 1000 m                           |
| Komunikimi (COM Port / Wireless)                   | Vetëm RS-232 / Windows + Android |
| Mënyrat e Targetimit                               | Afër, Larg, Vazhdueshëm, Filtër  |
| Zmadhimi i fushëveprimit                           | 7x                               |
| Fusha e Pamjes                                     | 10 m @ 91.5 m larg               |
| Vlerësimi Mjedisor                                 | Rezistent ndaj ujit / IP54       |
| Shkalla e temperaturës                             | -20 ° deri 60 ° C                |
| Lloji i baterisë (8 orë përdorimi i vazhdueshëm)   | (2) AA or (1) CRV3               |
| Madhësia L x W x H                                 | 12 x 5 x 9 cm                    |
| Peshë  | 285 g                            |

## Mënyrat e Targetimit

**Afër:** Dallon objekte afër dhe larg dhe identifikon objektin më të afërt

**Largët:** Ndan objekte afër dhe larg dhe identifikon objektin më të largët

**Vazhdim:** Ofron përditësime të vazhdueshme gjatë shtimit të objektivave të shumëfishta

**Filtër:** Matje përmes gjeteve të dendura duke njohur vetëm një objektiv shumë reflektiv

## Software & Pajisje:



**Aplikimi LaserSoft Matje:**  
Dokumenton çdo matje që merrni me aplikacionin smartphone të LTI dhe fillon të grumbullojë të dhëna të ruajtura që nga terreni të gjitha matjet!



### Mbështetja e harduerëve:



TruPulse L-Bracket (PN#7024746)

Bracket për montim TruPulse (PN#7024736)

Filtër i gjeteve (PN#7035142)



### MapStar® TruAngle®:

Integron TruPulse 200 tuaj me një pajisje LTI TruAngle për matje të plota 3-dimensionale (PN#7006000)

